



Collège Marcelle Rivier

Beaumont-les-Valence

Venir à vélo au collège est un enjeu important . Que ce soit pour la santé ou pour la sensibilisation écologique, nous souhaitons contribuer à ce développement .

La mise en place du projet TAVAC (Tous à vélo au collège) , par le département de la Drôme , accompagne cet objectif. Nous nous associons pleinement à cet événement et c 'est pourquoi nous souhaitons proposer ce document.

Ce livret vise tout d'abord à accompagner les familles au niveau de ses choix sécuritaires pour le déplacement de son enfant à vélo mais aussi à dresser un état des lieux des infrastructures existantes auprès des collectivités territoriales.

Nous remercions nos chefs d'établissement, Mr Demez et Mr Pirotais pour leur soutien dans ce projet.

A vous de découvrir quel itinéraire emprunter..

Aurélie BEAL et Sébastien HANSEN,  
professeurs d'EPS au collège Marcelle Rivier

# Les éléments de sécurité à vélo



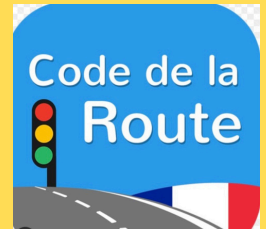
Gilet fluorescent



Casque



Éclairage



code de la route

***“Le vélo permet de découvrir le monde à la bonne vitesse”***  
**Peter Zheutlin, journaliste**

# Mémento pour les parents

## 1--Reconnaître le parcours à vélo avec son enfant


Identifier les intersections dangereuses sur le terrain

Vérifier que votre enfant pose le pied à terre à l'intersection

Vérifier son positionnement sur la route (ni au milieu ni exagérément serré au bord)

Vérifier le bon fonctionnement des freins, le serrage des roues, la hauteur de selle et le gonflage des pneus

Vérifier qu'il tende le bras pour tourner et qu'il prenne en compte l'arrivée d'un véhicule derrière lui



## 2--Gérer le transport du cartable à vélo :

-Le cartable et le sac de sport sont rassemblés en un seul sac

-Le cartable est porté sur les épaules, par les 2 brides



**-Pas de sac accroché au guidon,**  
le risque de déséquilibre est trop important

### Aménagements possibles du vélo

-Un porte bagage et une caisse



- Un porte bagage et des sacoches



# De Montmeyran au collège Marcelle Rivier

# Itinéraire 1

par la D538

Piste cyclable large non séparée de la D538

Itinéraire le plus direct. Peu d'intersection. **Rond point du centre de Beaumont**

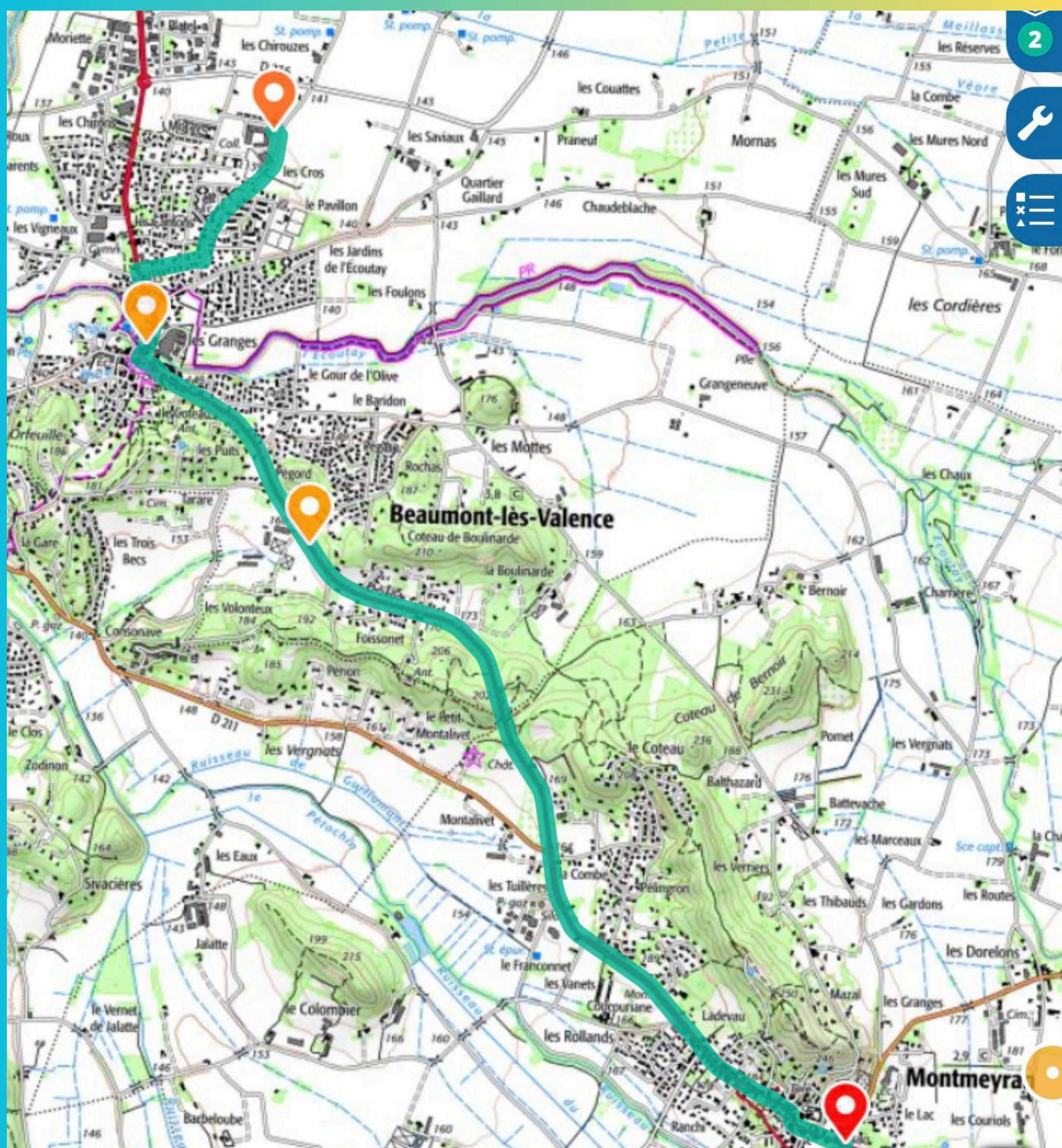
Circulation de voitures importante.

80% piste cyclable

Bitume en très bon état

Distance 5,7 km

Durée 20min



# Itinéraire 2

Par le chemin des Gardons

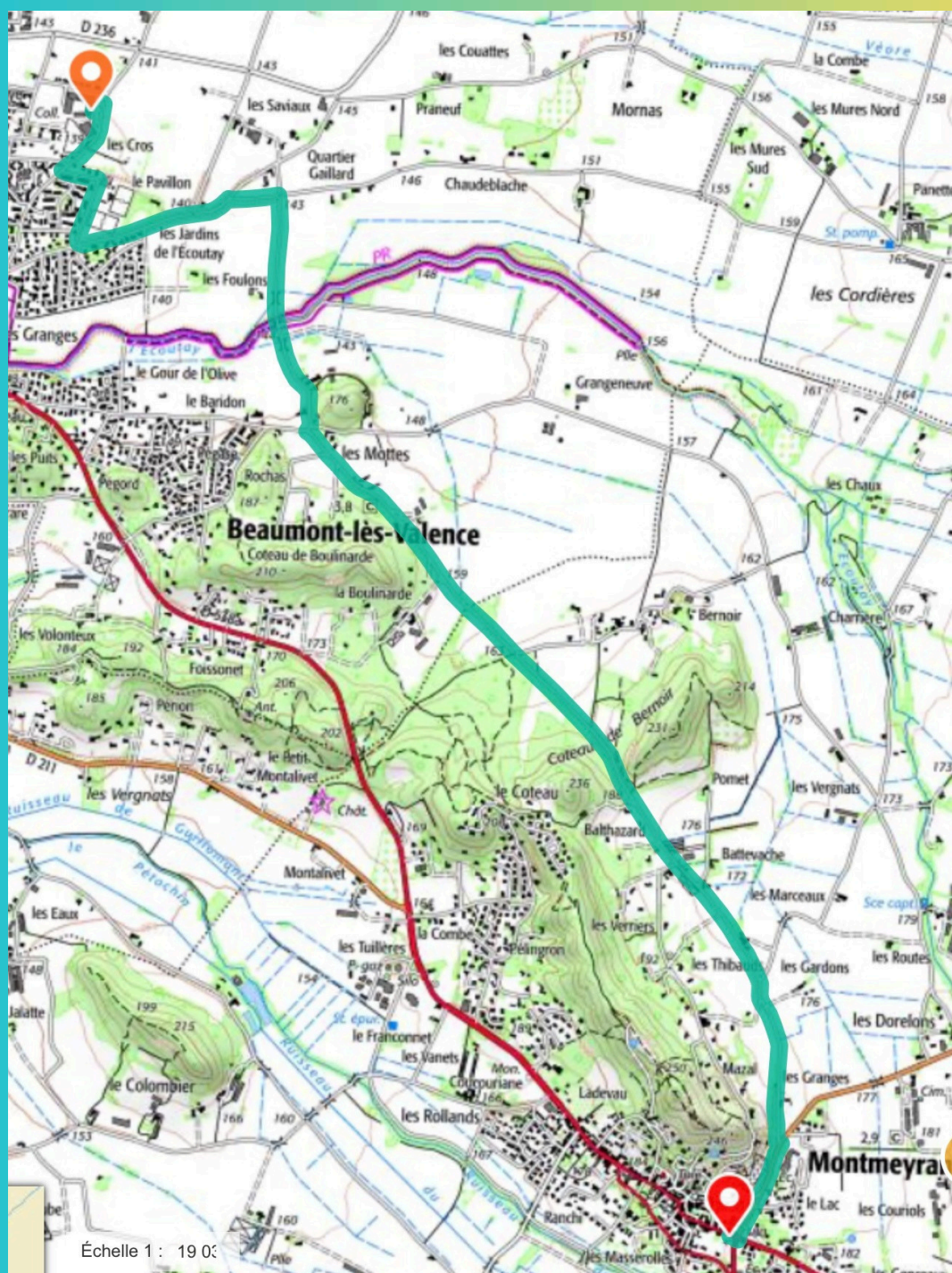
Petite route de campagne étroite avec faible circulation

Peu d'intersection

Visibilité parfois réduite et bitume en mauvais état

Distance 6km

Durée 20min



# Itinéraire 3

par l'Écoutay

Distance 7km200

Par le chemin de Charniere et l'Écoutay.

Route de campagne avec une bonne visibilité.

Très faible circulation. Bitume et chemin

Durée 25min



**De Beauvallon au collège Marcelle Rivier**

# Itinéraire 1

par la route du Monteleger

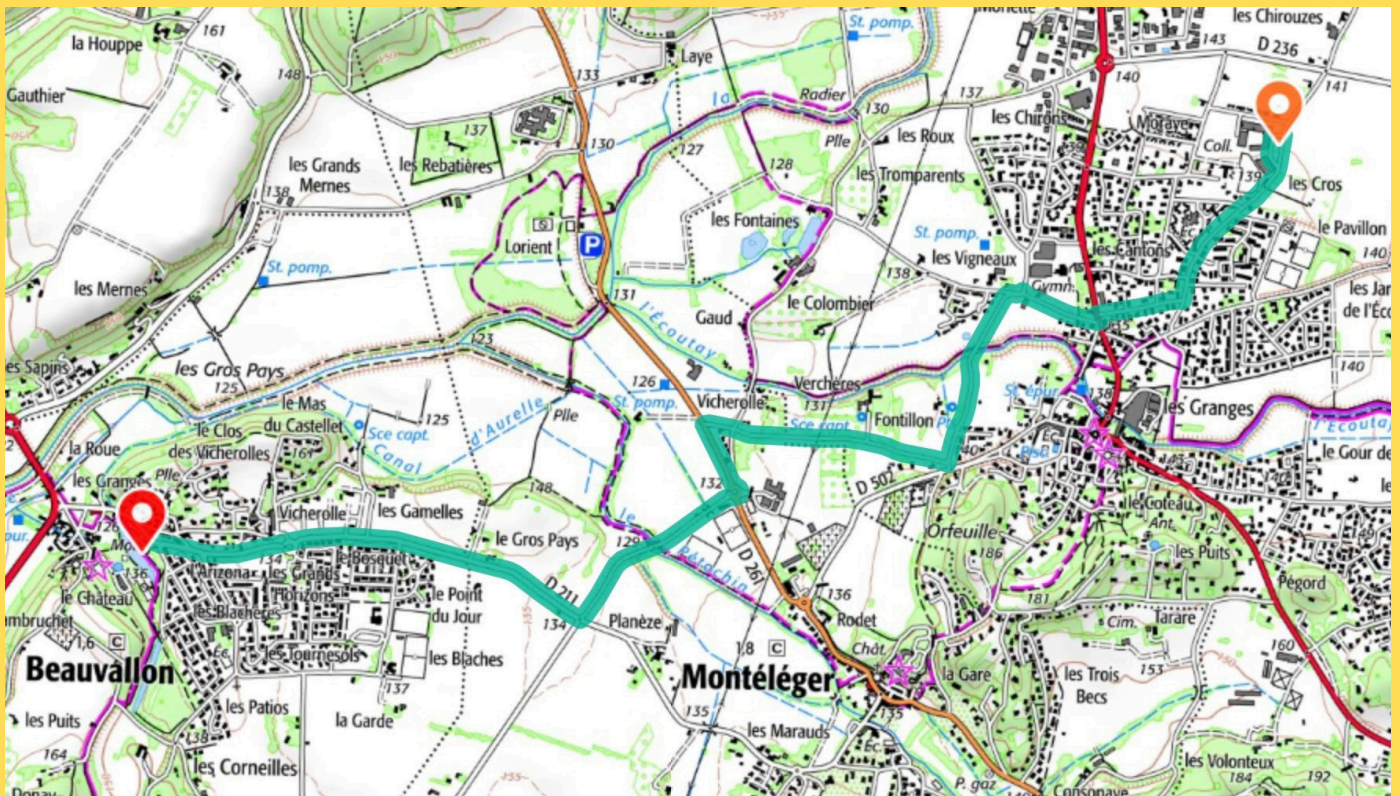
Trajet le plus direct par la route de Monteleger et le chemin du stade.

7 intersections importantes et 25% de piste cyclable

Bitume

Circulation de voitures moyenne

Distance 4,8 km    Durée 20min



# Itinéraire 2

par le chemin de la Véore

Sentier de terre sécurisé. VTT conseillé

2 passage à gué sur passerelles

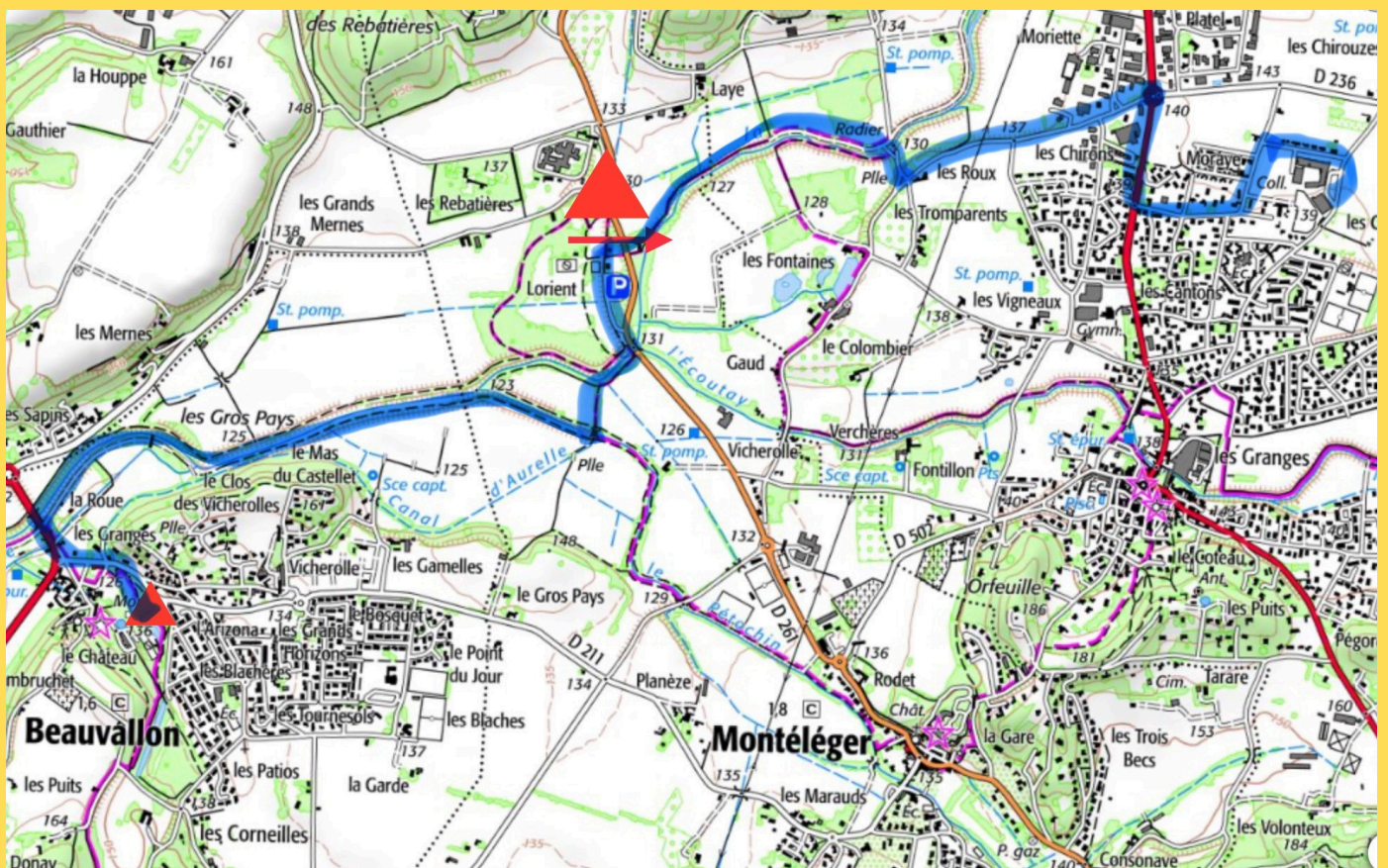
Passerelle 1 escalier de 4 marches

Passerelle 2 plan incliné

Parcours un peu plus technique mais très sécurisé par rapport aux voitures

**1 intersection dangereuse**

**Distance 5,1km Durée 25min**



**De Montvendre au collège Marcelle Rivier**

# Itinéraire 1

par la route des Theolets

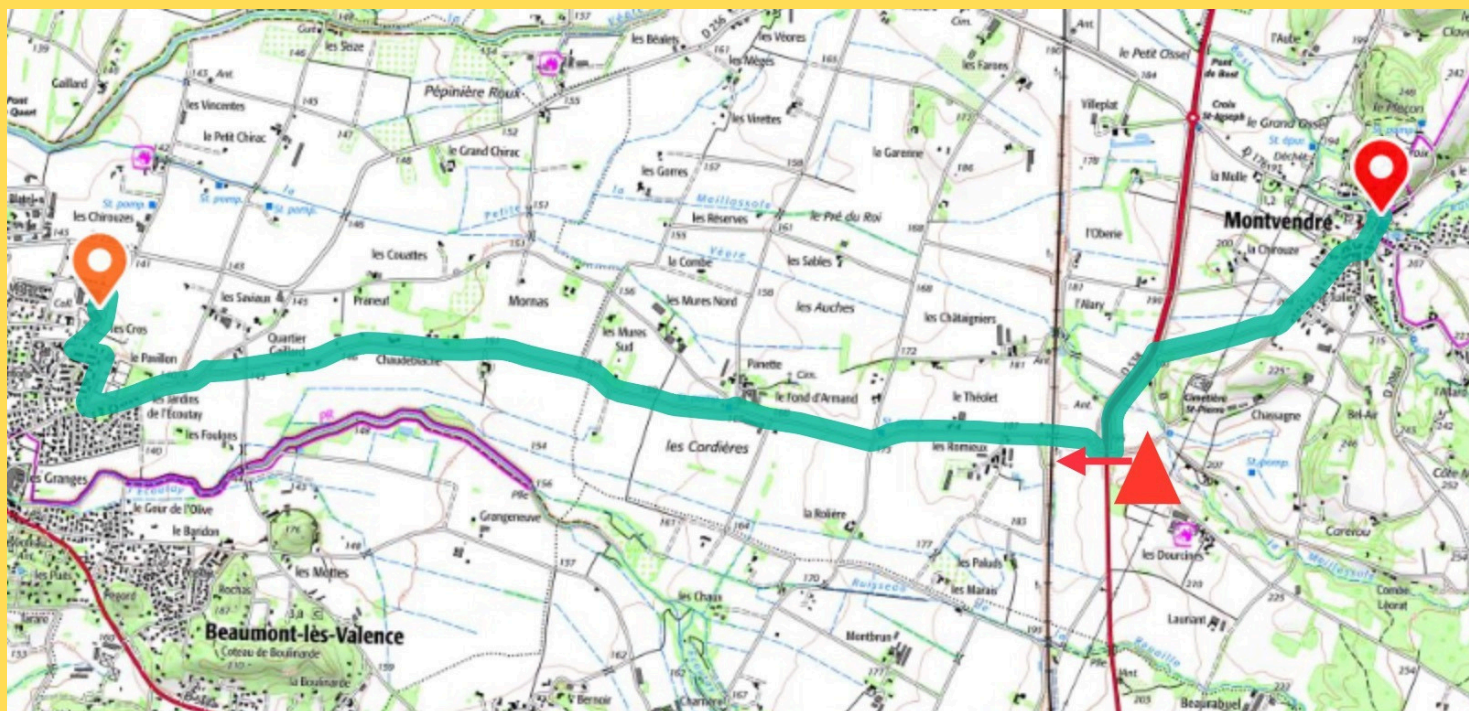
Trajet le plus direct

Pas de voie cyclable

Une intersection dangereuse,  
traversée de la départementale

Bitume en très bon état

Distance 7 km    Durée 30min



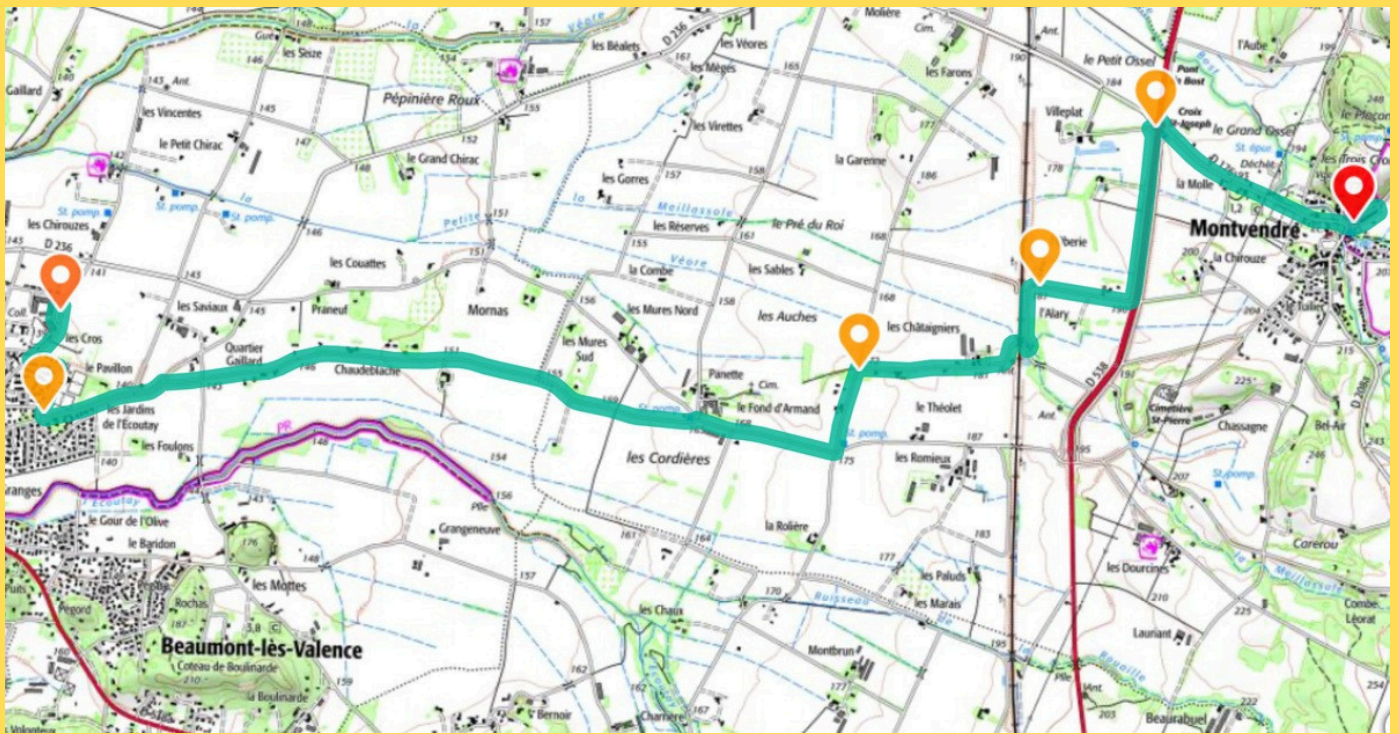
# Itinéraire 2

par le rond point au nord, la  
croix de St Joseph

Trajet le plus sécurisé car le rond point permet  
de traverser la départementale

Bitume en bon état

Distance 9km Durée 38min



**De Montéleger au collège Marcelle Rivier**

# Itinéraire 1

par la montée du château

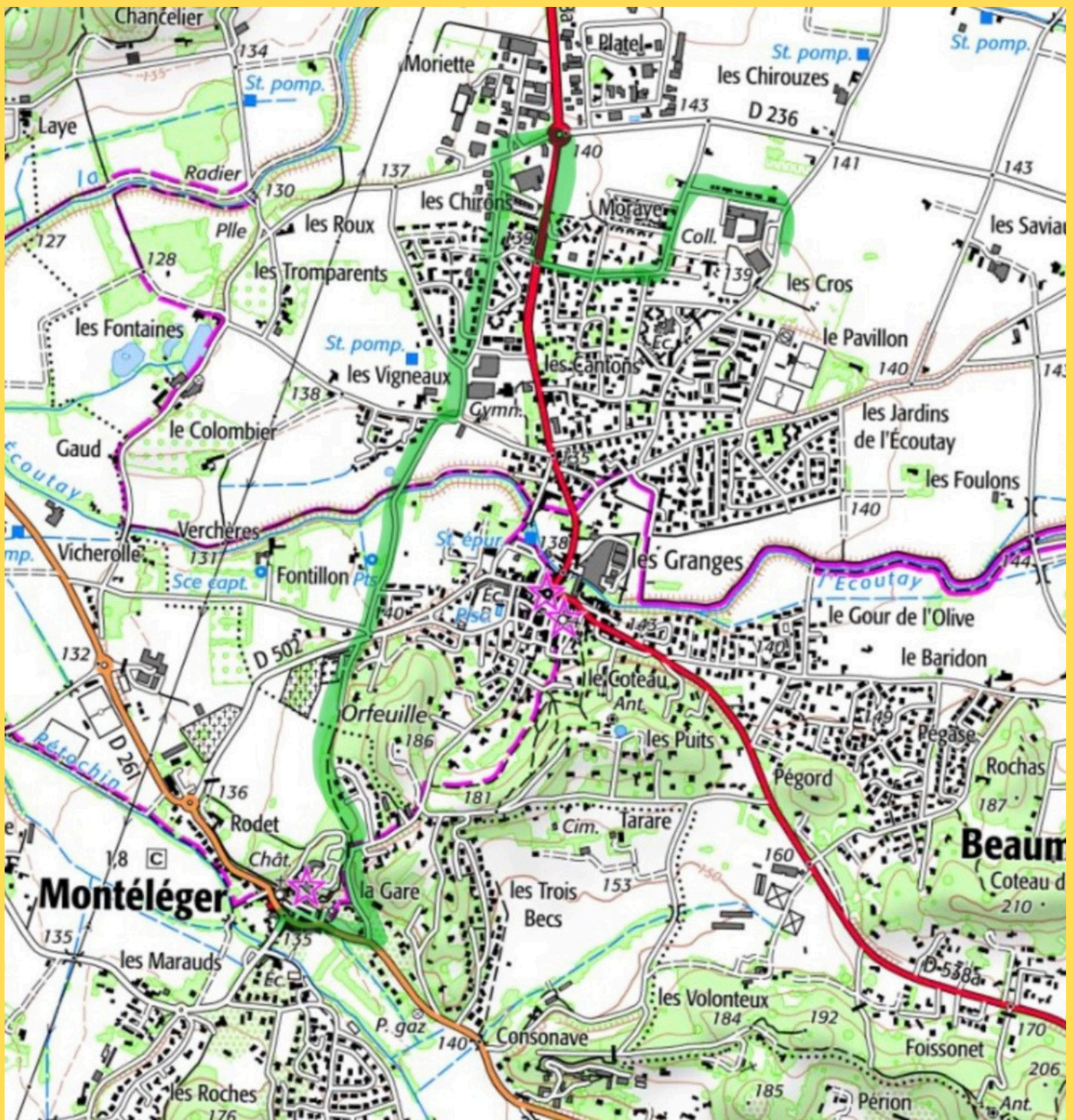
90% piste cyclable

Itinéraire sécurisé

Petite montée de 250m

Bitume en bon état

Distance 3km Durée 12min



# Itinéraire 2

par la montée du château et le centre de Beaumont

Trajet le plus direct , 7% de piste cyclable

Petite montée de 250m

Rond point du centre à Beaumont

Bitume en bon état

Distance 2,3km Durée 8min

